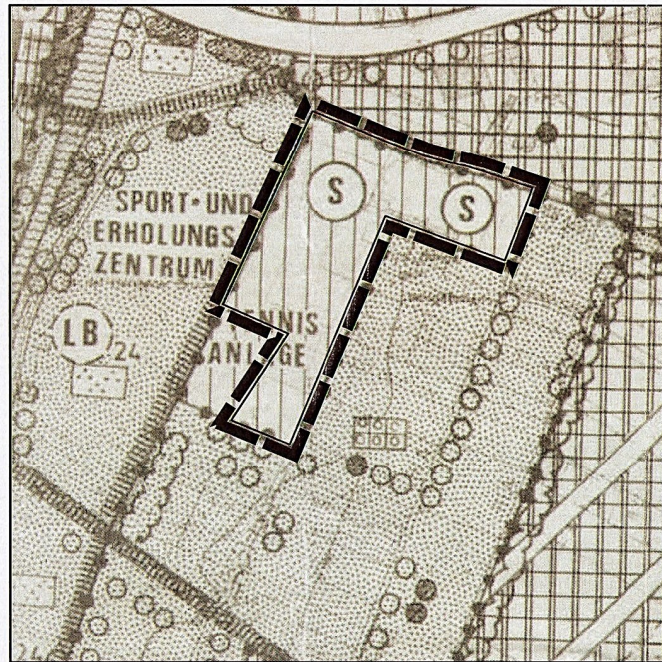
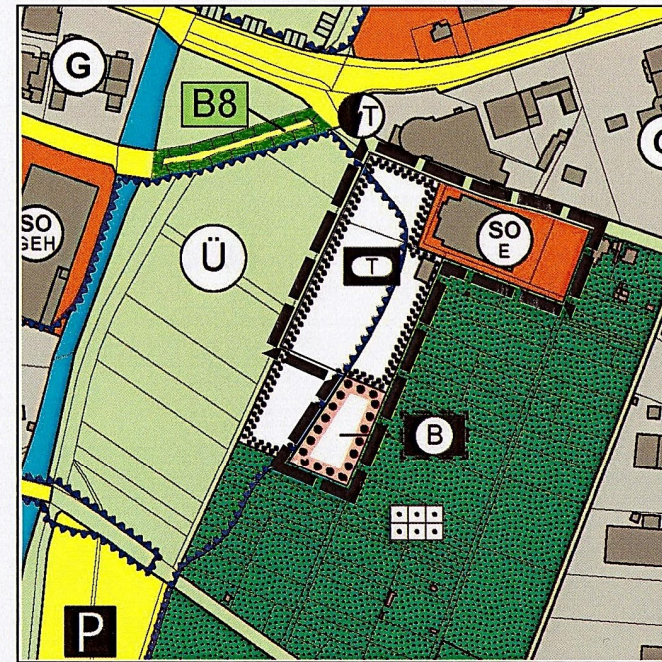


Darstellung alt



Darstellung neu




ZEICHENERKLÄRUNG

Darstellung - alt:

Art der baulichen Nutzung § 5 (2) 1 BauGB



Sonderbaufläche



Flächen für den Gemeinbedarf, Flächen für Sport- und Spielanlagen § 5 (2) 2 und 4 BauGB

Flächen für den Gemeinbedarf (Lagerfläche/ Baubetriebshof)



Flächen für Sport- und Spielanlagen (Tennisclub Alsfeld)

Darstellung - neu:


Art der baulichen Nutzung § 5 (2) 1 BauGB



Sonderbaufläche
- Sondergebiet großflächiger Einzelhandel § 11 (3) BauNVO

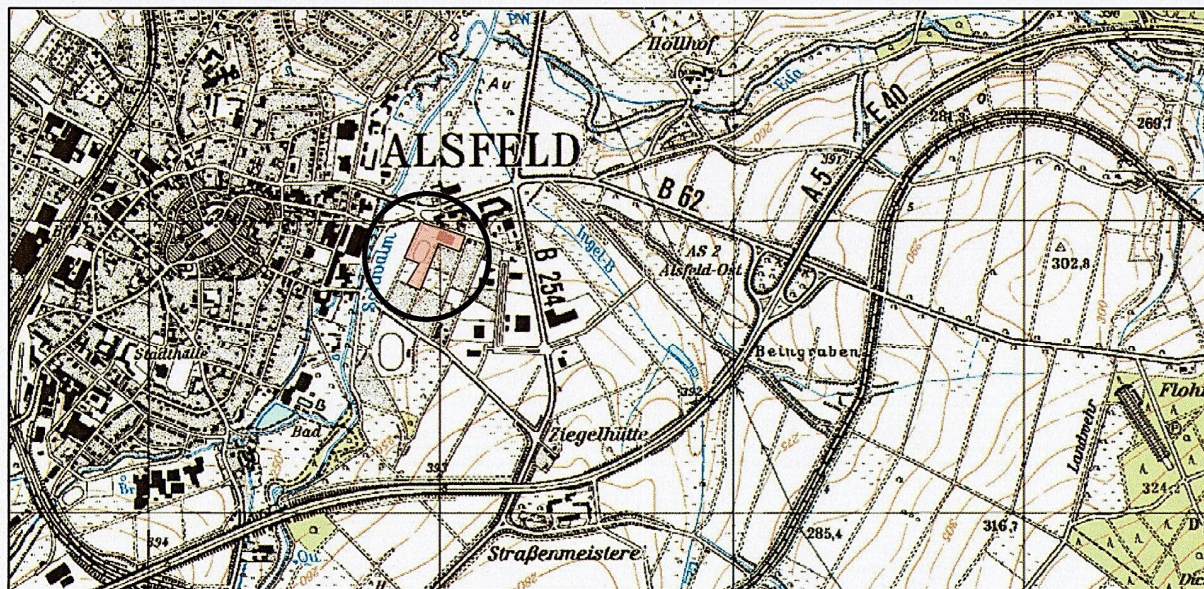


Sonstige Planzeichen
Überschwemmungsgebiet (nachrichtlich)



Grenze des Geltungsbereiches der Flächennutzungsplanänderung

Übersichtskarte 1 : 25.000



Stadt Alsfeld, Kernstadt 129
37. Änderung des wirksamen Flächennutzungsplanes
im Bereich "Tenniszentrum/ An der Siechkirche"

VERMERKE

A. Verfahrensvermerk

Feststellungsbeschluss gem. § 6 (6) BauGB i.V.m. § 2 (1) BauGB

Der Planentwurf zur Änderung des Flächennutzungsplanes im Bereich „Tenniszentrum/ An der Siechkirche“, Stadt Alsfeld, Kernstadt wurde durch die Stadtverordnetenversammlung der Stadt Alsfeld festgestellt am:

28.03.2019

Alsfeld, den 20.05.2019



Siegel der Stadt

S. Pauli
Bürgermeister

B. Bestätigung über die Ausfertigung der Originalurkunde der Planfassung der Änderung des Flächennutzungsplanes

Die Originalurkunde der Planfassung der 37. Änderung des Flächennutzungsplanes im Bereich „Tenniszentrum/ An der Siechkirche“, Stadt Alsfeld, Kernstadt, wird hiermit ausgefertigt.

Alsfeld, den 20.05.2019



Siegel der Stadt

S. Pauli
Bürgermeister

C. Genehmigungsvermerk

G e n e h m i g t

mit Vfg. vom 6. September 2019

Giessen, den 6. September 2019

Regierungspräsidium
Im Auftrag

Demme



D. Inkrafttreten

Inkrafttreten gem. § 6 (5) BauGB

Die Genehmigung des festgestellten Flächennutzungsplanes wurde ortsüblich bekannt gemacht am:
Damit wird der Flächennutzungsplan wirksam.

Alsfeld, den 28.11.2019



Siegel der Stadt

23.11.2019
S. Pauli
Bürgermeister

Datengrundlage: Hessische Verwaltung für Bodenmanagement und Geoinformation

FESTSTELLUNG	Format (in cm)	DIN A 3	Maßstab	1 : 5.000
gezeichnet: P. Adelhelm	Bearbeiter:	M. Rück	Datum:	04/ 2019

PLANUNGSGRUPPE PROF. DR. V. SEIFERT
Regionalplanung * Stadtplanung * Landschaftsplanung

Tel. 06403/ 9503 - 21
Fax 06403/ 9503 - 30
e-mail: matthias.rueck@seifert-plan.com

Breiter Weg 114,
35440 Linden-Leihgestern
www.seifert-plan.com

