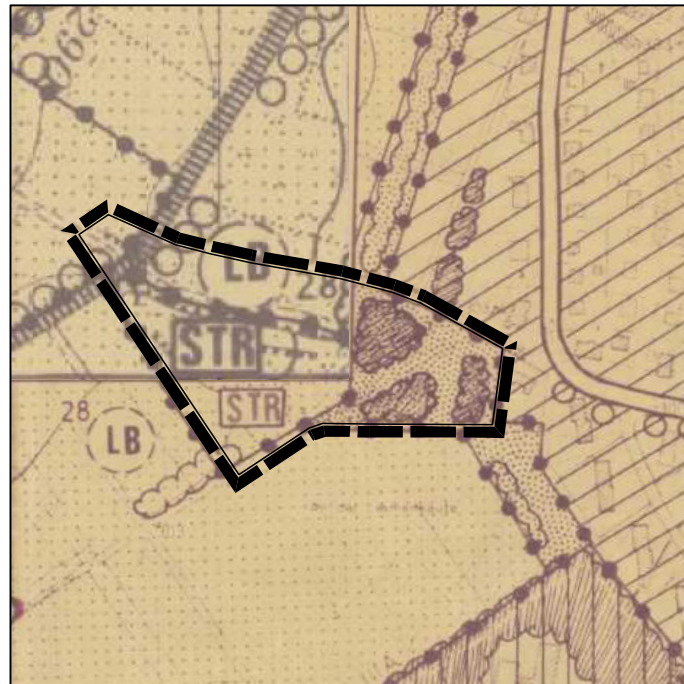
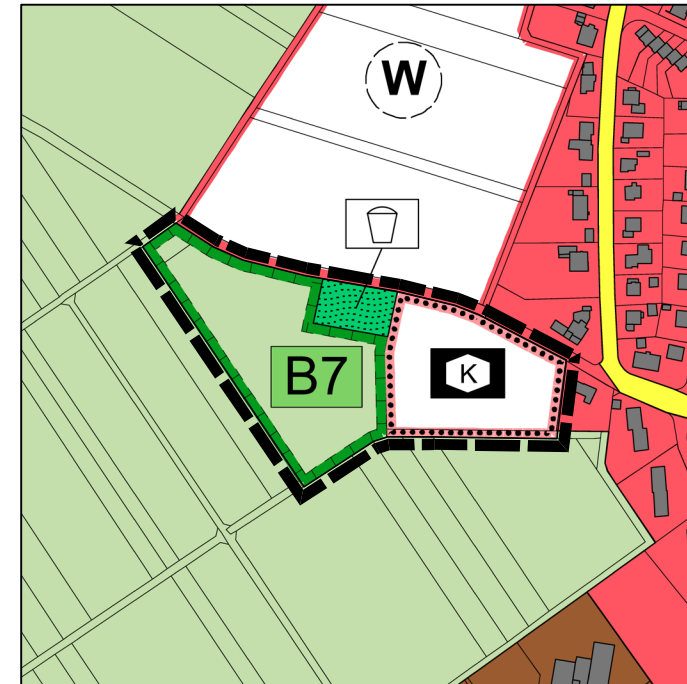


Darstellung alt






Darstellung neu






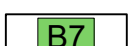


ZEICHENERKLÄRUNG


Darstellung - alt:

-  Grünfläche
-  Flächen für die Landwirtschaft - Streuobst
-  Erhaltung von Bäumen und Sträuchern

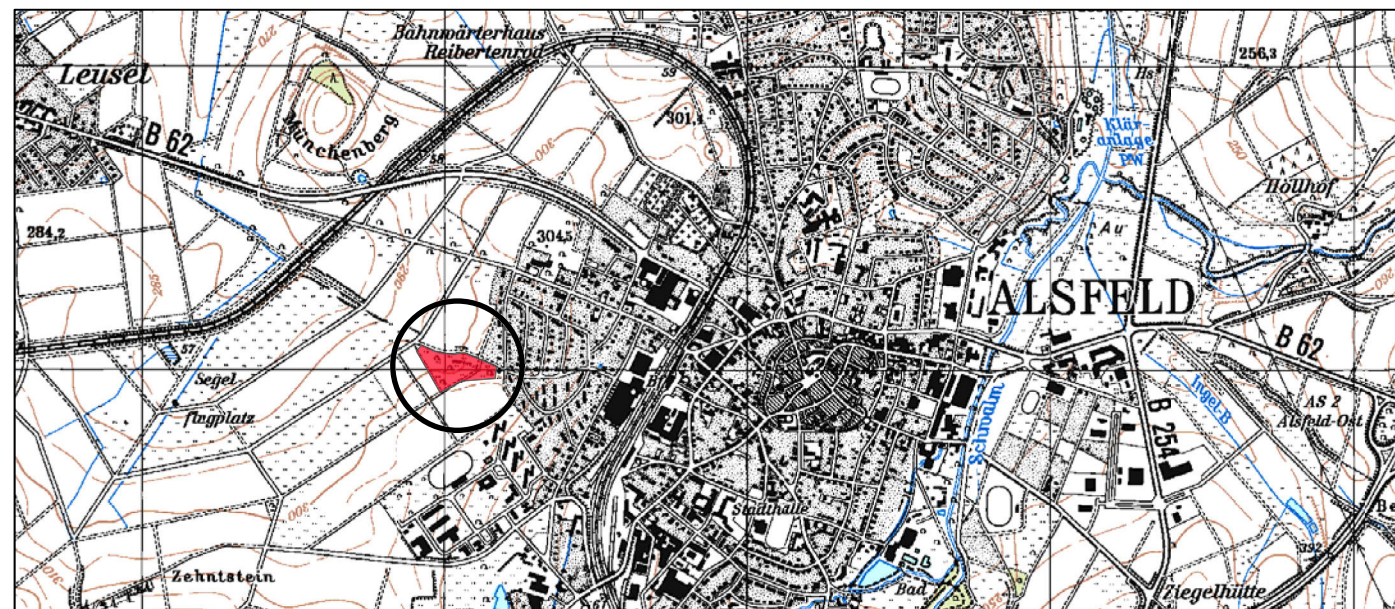
Darstellung - neu:

-  Flächen für den Gemeinbedarf § 5 (2) 2 BauGB
-  Kindertagesstätte
-  Grünflächen § 5 (2) 5 BauGB
-  Spielplatz
-  Flächen für Maßnahmen zum Schutz, zur Pflege und zur Entwicklung von Boden, Natur und Landschaft § 5 (2) 10 BauGB
-  Streuobstbestand im Außenbereich

Sonstige Planzeichen

-  Grenze des Geltungsbereiches der Flächennutzungsplanänderung

Übersichtskarte 1 : 25.000



Stadt Alsfeld, Kernstadt

42. Änderung des wirksamen Flächennutzungsplanes im Bereich "Kindertagesstätte Feldstraße"

VERMERKE

A. Verfahrensvermerk

Feststellungsbeschluss gem. § 6 (6) BauGB i.V.m. § 2 (1) BauGB

Der Planentwurf zur Änderung des Flächennutzungsplanes im Bereich „Kindertagesstätte Feldstraße“, Stadt Alsfeld, Kernstadt wurde durch die Stadtverordnetenversammlung der Stadt Alsfeld festgestellt am:

Alsfeld, den _____

Siegel der Stadt

Bürgermeister

B. Bestätigung über die Ausfertigung der Originalurkunde der Planfassung der Änderung des Flächennutzungsplanes

Die Originalurkunde der Planfassung der 38. Änderung des Flächennutzungsplanes im Bereich „Kindertagesstätte Feldstraße“, Stadt Alsfeld, Kernstadt, wird hiermit ausgefertigt.

Alsfeld, den _____

Siegel der Stadt

Bürgermeister

C. Genehmigungsvermerk

D. Inkrafttreten

Inkrafttreten gem. § 6 (5) BauGB

Die Genehmigung des festgestellten Flächennutzungsplanes wurde ortsüblich bekannt gemacht am:
Damit wird der Flächennutzungsplan wirksam.

Alsfeld, den _____

Siegel der Stadt

Bürgermeister

Datengrundlage: Hessische Verwaltung für Bodenmanagement und Geoinformation

| | | | | |
|-------------------------|----------------|------------|---------|-----------|
| ENTWURF | Format (in cm) | DIN A 3 | Maßstab | 1 : 5.000 |
| gezeichnet: P. Adelhelm | Bearbeiter: | H.D. Krauß | Datum: | 09/ 2019 |

PLANUNGSGRUPPE PROF. DR. V. SEIFERT
Regionalplanung * Stadtplanung * Landschaftsplanung

Tel. 06403/ 9503 - 16
Fax 06403/ 9503 - 30
e-mail: hd.krauss@seifert-plan.com

Breiter Weg 114,
35440 Linden-Leihgestern

www.seifert-plan.com

